

Regione Liguria

COMUNE DI SPOTORNO

PROVINCIA DI SAVONA

11 MAR 2010
PROTOCOLLO
Nr. 2981

PROGETTO UTILIZZO DELLE AREE
DEMANIALI MARITTIME

AGGIORNATO CON LE PRESCRIZIONI DETTATE
DALLA REGIONE LIGURIA CON DECRETO
DIRIGENZIALE N° 1328 DEL 31/05/2007
AGGIORNATO ALLA L.R. 07/07/2008 N° 22
AGGIORNATO CON LE PRESCRIZIONI DETTATE
DALLA REGIONE LIGURIA CON DECRETO
DIRIGENZIALE N° 266 DEL 22/02/2010

FRUIBILITA' AREE DEMANIALI

Arch. Gianfranco Palermo
N° 226

SCALA 1:1.000

TAVOLA: 3/A

ACCESSI ALLA BATTIGIA

- Passaggi barca esistenti
- Accessi liberi illimitati alle spiagge libere a battigia esistenti
- Nuovi accessi liberi a battigia
- Accesso per portatori di Handicapp (ascensori/rampe)
- Accesso per portatori di Handicapp (servoscala)
- Accesso con chiamata

Approdi imbarcazioni

DATA: MARZO 2010

COMUNE DI SPOTORNO

PROVINCIA DI SAVONA

11 MAR 2010
PROTOCOLLO
N. 2381

PROGETTO UTILIZZO DELLE AREE
DEMANIALI MARITTIME

AGGIORNATO CON LE PRESCRIZIONI DETTATE
DALLA REGIONE LIGURIA CON DECRETO
DIRIGENZIALE N° 1328 DEL 31/05/2007
AGGIORNATO ALLA L.R. 07/07/2008 N° 22
AGGIORNATO CON LE PRESCRIZIONI DETTATE
DALLA REGIONE LIGURIA CON DECRETO
DIRIGENZIALE N° 266 DEL 22/02/2010

FRUIBILITA' AREE DEMANIALI

Arch. Gianfranco Palermo

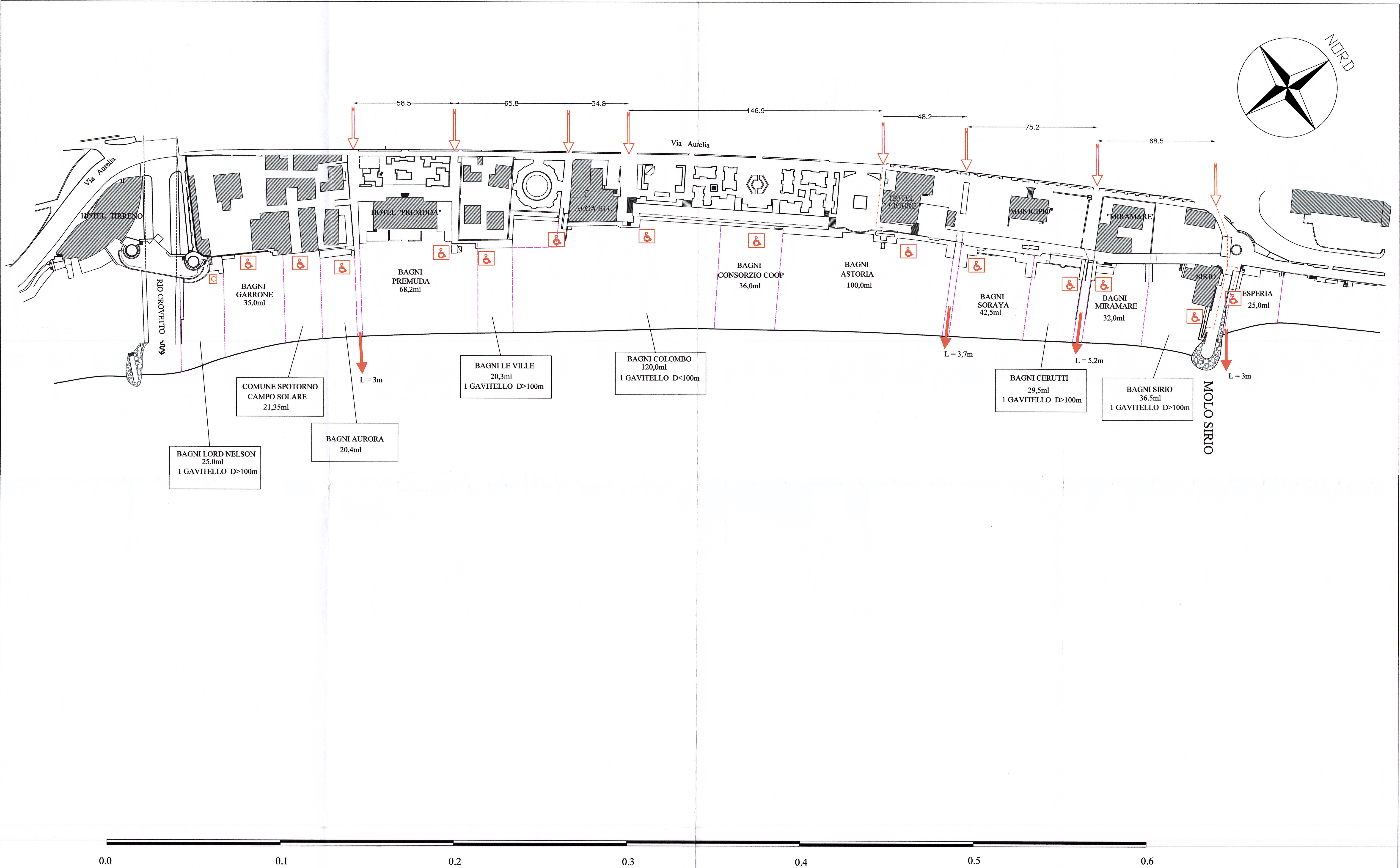
SCALA 1:1.000

TAVOLA: 3/B

ACCESSI ALLA BATTIGIA

- Passaggi barca esistenti
- Accessi liberi illimitati alle spiagge libere a battigia esistenti
- Nuovi accessi liberi a battigia
- Accesso per portatori di Handicapp (ascensori/rampe)
- Accesso per portatori di Handicapp (servoscala)
- Accesso con chiamata
- Approdi imbarcazioni

DATA: MARZO 2010



COMUNE DI SPOTORNO

PROVINCIA DI SAVONA

COMUNE SPOTORNO
Prov. di Savona

11 MAR 2010

PROTOCOLLO

Nr. 2981

PROGETTO UTILIZZO DELLE AREE
DEMANIALI MARITTIME

AGGIORNATO CON LE PRESCRIZIONI DETTATE
DALLA REGIONE LIGURIA CON DECRETO
DIRIGENZIALE N° 1328 DEL 31/05/2007
AGGIORNATO ALLA L.R. 07/07/2008 N° 22
AGGIORNATO CON LE PRESCRIZIONI DETTATE
DALLA REGIONE LIGURIA CON DECRETO
DIRIGENZIALE N° 266 DEL 22/02/2010


FRUIBILITA' AREE DEMANIALI

Arch. Gianfranco Palermo


SCALA 1:1000

TAVOLA: 3/C

ACCESSI ALLA BATTIGIA



Passaggi barca esistenti



Accessi liberi illimitati alle spiagge libere a battigia esistenti



Nuovi accessi liberi a battigia



Accesso per portatori di Handicapp (ascensori/rampe)



Accesso per portatori di Handicapp (servoscala)

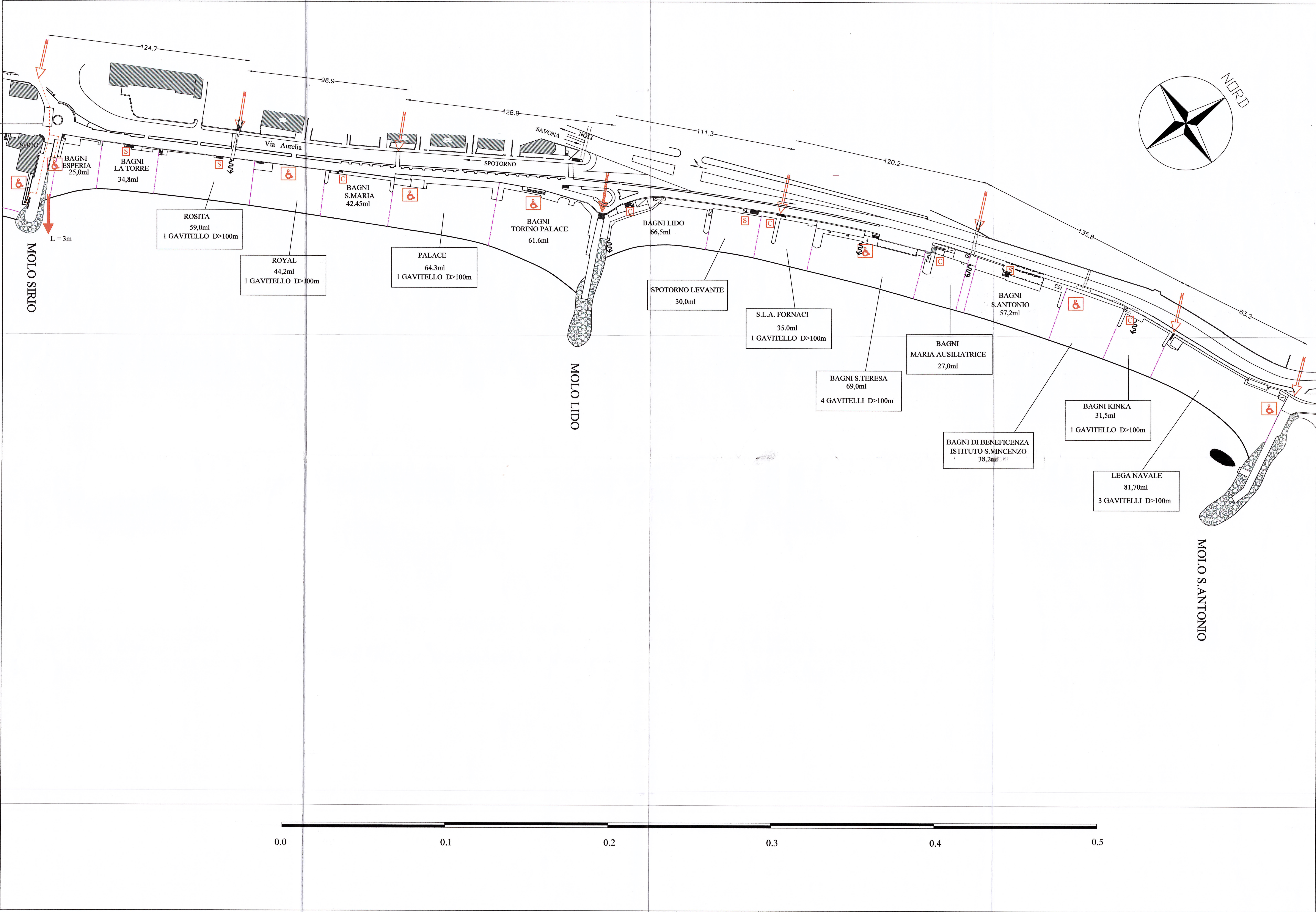


Accesso con chiamata



Approdi imbarcazioni

DATA: MARZO 2010



COMUNE DI SPOTORNO

PROVINCIA DI SAVONA

COMUNE SPOTORNO

Prov. di Savona

11 MAR 2010

PROTOCOLLO

Nr. 9382

PROGETTO UTILIZZO DELLE AREE
DEMANIALI MARITTIME

AGGIORNATO CON LE PRESCRIZIONI DETTATE
DALLA REGIONE LIGURIA CON DECRETO
DIRIGENZIALE N° 1328 DEL 31/05/2007
AGGIORNATO ALLA L.R. 07/07/2008 N° 22
AGGIORNATO CON LE PRESCRIZIONI DETTATE
DALLA REGIONE LIGURIA CON DECRETO
DIRIGENZIALE N° 266 DEL 22/02/2010







FRUIBILITA' AREE DEMANIALI




SCALA 1:1.000

TAVOLA: 3/D

ACCESSI ALLA BATTIGIA

-  Passaggi barca esistenti
-  Accessi liberi illimitati alle spiagge libere a battigia esistenti
-  Nuovi accessi liberi a battigia
-  Accesso per portatori di Handicapp (ascensori/rampe)
-  Accesso per portatori di Handicapp (servoscala)
-  Accesso con chiamata

 Approdi imbarcazioni

DATA: MARZO 2010

